

**SECCIÓN 1 - BTT-KAYAK-BTT**

Kayak: chaleco, palas, funda portamapas estanco (recom.)

ORIENTA RAID Y JUVENILES

Obligatorio del Raid

S1

▶ 12 km ◀		▲ 80m	▼ 80m	9:00▶			♥ 1h30'	♥ 1h15'
Orden	Código	Descripción	Valor	Salida	Corte	Cierre	T. promedio	Mejor T.
				9:00▶			♥ 1h30'	♥ 1h15'
1	31	ÁRBOL	1					
2	32	ORILLA RÍO	1	INICIO KAYAK				
3	34	ORILLA RÍO	4					
4	35	ORILLA RÍO	1	FIN KAYAK				
5	36	CAMINO	1					
6	37	EXPLANADA	1	T1				
◎							♥ 1h30'	♥ 1h15'

Emerg.: 112 / Diego Fernández (Director): 655 921 228 / Isaac Rodríguez (seguridad): 615 390 715



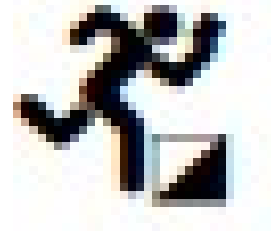
SECCIÓN 2 - TREKKING (LINEAL)

Obligatorio del raid

ORIENTA RAID Y JUVENILES

S2

▶ 14 km ◀		▲ 400m	▼ 400m				♥ 3h	♥ 2h45'
Orden	Código	Descripción	Valor	Salida	Corte	Cierre	T. promedio	Mejor T.
▶							♥ 3h	♥ 2h45'
1	38	ROCA	2					
2	39	MURO	2					
3	40	OBJETO ESPECIAL	2					
4	41	CIERRE INTERIOR	2					
5	42	ROCAS	2					
6	46	COTA	2					
7	47	MURO	2					
8	48	CUEVA/NACIMIENTO AGUA	2					
9	50	RUINA	2					
10	51	POZA	2					
11	52	EXPLANADA	1					
◎							♥ 3h	♥ 2h45'



Emerg.: 112 / Diego Fernández (Director): 655 921 228 / Isaac Rodríguez (seguridad): 615 390 715

DESCARGA SPORTIDENT AL FINALIZAR LA SECCIÓN



SECCIÓN 3 - BTT (LINEAL)


Obligatorio del raid.

ORIENTA RAID Y JUVENILES

S3

▶ 23 km ◀		▲ 1050m	▼ 650m				2h45'	♥ 2h30'
Orden	Código	Descripción	Valor	Salida	Corte	Cierre	T. promedio	Mejor T.
							2h45'	♥ 2h30'
1	53	ÁRBOL	2					
2	54	BORDE CAMINO	2					
3	55	BORDE RÍO	2					
4	56	ÁRBOL	2					
5	57	ÁRBOL	2					
6	60	FUENTE	2					
7	62	CONJUNTO ROCAS	2					
8	63	RÍO	2					
9	64	TRANSICIÓN	1					
							2h45'	♥ 2h30'

INICIO TRAMO OBLIGATORIO RÍO







SECCIÓN 4 - TREKKING (LINEAL)

Obligatorio del raid.

ORIENTA RAID Y JUVENILES

S4

▶ 5 km ◀		▲ 250m	▼ 250m				1h40'	♥ 1h30'
Orden	Código	Descripción	Valor	Salida	Corte	Cierre	T. promedio	Mejor T.
▶							1h40'	♥ 1h30'
1	65	MOLINO	2					
2	66	RÍO	4		OCULTA RIO			
3	67	RÍO	4		OCULTA RIO			
4	68	RÍO	4		OCULTA RIO			
5	69	ÁRBOL	2					
6	71	EXPLANDA	1					
◎							1h40'	♥ 1h30'

Emerg.: 112 / Diego Fernández (Director): 655 921 228 / Isaac Rodríguez (seguridad): 615 390 715

DESCARGA SPORTIDENT AL FINALIZAR LA SECCIÓN



SECCIÓN 5 - TREKKING (LINEAL)

ORIENTA RAID Y JUVENILES

Obligatorio del raid.

S5

Orden	Código	Descripción	Valor	Salida	Corte	Cierre	T. promedio	Mejor T.
							2h30'	♥ 2h15'
1	72	MURO	2					
2	73	GOEDESICO/COTA	4					
3	74	ENTRE ROCAS	4					
4	75	ENTRE ROCAS	4					
5	76	CIERRE/EXPLANADA	2					
6	77	TRANSICIÓN	1					
			T5				2h30'	♥ 2h15'



Emerg.: 112 / Diego Fernández (Director): 655 921 228 / Isaac Rodríguez (seguridad): 615 390 715

**SECCIÓN 6 - BTT (LINEAL)**

Obligatorio del raid, casco BTT (seg.), kit herramientas BTT (equipo) (prev.), guantes (prev.), chaleco y luces

ORIENTA RAID Y JUVENILES**S6**

▶ 25 km ◀		▲ 800m	▼ 1.200m				2h15'	♥ 1h45'
Orden	Código	Descripción	Valor	Salida	Corte	Cierre	T. promedio	Mejor T.
							2h15'	♥ 1h45'
1	78	RIACHUELO	2					
2	82	CRUCE DE CAMINOS	2					
3	83	MURO CIERRE	2					
4	84	POZA	2					
5	85	CAMINO	2					
6	86	CAMINO	2					
7	87	ESCALERAS	2					
8	88	META	0					
©							2h15'	♥ 1h45'

Emerg.: 112 / Diego Fernández (Director): 655 921 228 / Isaac Rodríguez (seguridad): 615 390 715

DESCARGA SPORTIDENT AL FINALIZAR LA SECCIÓN

**SECCIÓN 8 - BTT (LINEAL)**

Obligatorio del raid, casco BTT (seg.), kit herramientas BTT (equipo) (prev.), guantes (prev.)

ORIENTA RAID Y JUVENILES**S8**

▶ 12 km ◀		▲ 500m	▼ 200m				1h35'	♥ 1h20'		
Orden	Código	Descripción	Valor	Salida	Corte	Cierre	T. promedio	Mejor T.		
							1h35'	♥ 1h20'		
1	89	CORTADO	2							
2	90	CAMINO	2							
3	91	FUENTE	2							
4	93	ÁRBOL CAMINO	2							
5	94	CRUCE DE CAMINOS	1							
⊙				T1			1h35'	♥ 1h20'		

Emerg.: 112 / Diego Fernández (Director): 655 921 228 / Isaac Rodríguez (seguridad): 615 390 715



SECCIÓN 9 - TREKKING (LINEAL)

Obligatorio del raid.

ORIENTA RAID Y JUVENILES

S9

Orden	Código	Descripción	Valor	Salida	Corte	Cierre	T. promedio	Mejor T.
							1h45'	♥ 1h30'
1	95	CAMINO	2				1h45'	♥ 1h30'
2	96	CONSTRUCCIÓN	2					
3	97	ROCA	2					
4	98	ÁRBOL	2					
5	99	ÁRBOL	2					
6	102	ÁRBOL	2					
7	103	CRUCE DE CAMINOS	1					
◎				T2			1h45'	♥ 1h30'

Emerg.: 112 / Diego Fernández (Director): 655 921 228 / Isaac Rodríguez (seguridad): 615 390 715



SECCIÓN 10 - BTT (LINEAL)

Obligatorio del raid, casco BTT (seg.), kit herramientas BTT (equipo) (prev.), guantes (prev.)

ORIENTA RAID Y JUVENILES

S10

▶ 16 km ◀		▲ 400m	▼ 700m				1h30'	♥ 1h20'
Orden	Código	Descripción	Valor	Salida	Corte	Cierre	T. promedio	Mejor T.
							1h30'	♥ 1h20'
1	104	CRUCE DE CAMINOS	2					
2	105	CURVA PRONUNCIADA/ÁRBOL	2					
3	106	FUENTE	2					
4	107	CAMINO	2					
5	108	FUENTE	2					
6	109	CAMINO	2					
7	110	LÍMITE VEGETACIÓN/ SENDA	2					
8	112	EXPLANADA	1					
©				T3			1h30'	♥ 1h20'

Emerg.: 112 / Diego Fernández (Director): 655 921 228 / Isaac Rodríguez (seguridad): 615 390 715



SECCIÓN 11 - TREKKING (SCORE)

Obligatorio del raid.

ORIENTA RAID Y
JUVENILES

S11

Orden	Código	Descripción	Valor	Salida	Corte	Cierre	T. promedio	Mejor T.		
▶	5km ◀	▲ 150m	▼ 150m				40'	♥ 25'		
▶							40'	♥ 25'		
1	113	CAMINO/VIÑA	2							
2	114	CAMINO/VIÑA	2							
3	115	CAMINO/VIÑA	2							
4	116	CAMINO/VIÑA	2							
5	117	CAMINO/VIÑA	2							
6	118	ENTRE ÁRBOLES	0							
◎				META			40'	♥ 25'		

Emerg.: 112 / Diego Fernández (Director): 655 921 228 / Isaac Rodríguez (seguridad): 615 390 715

[DESCARGA SPORTIDENT AL FINALIZAR LA SECCIÓN](#)